



Ideeen voor uitbreiding Natuur en Wandel Recreatie rondom Kagerplassen

Peter Engbers &
Jacqueline Henrot
Januari 2013



Onze mooie wandeling vanuit ons huis over Broek en Simontjespolder, De Strengen, en Tengnagel, .
Maar geen andere wandel mogelijkheid.
Geen verbindingen naar andere gebieden

Ons huis

Onze mooie wandeling vanuit ons huis. Veel variatie; polders, wilgen, bosjes, rieten, vogels, molens, etc.



Kunnen we een verbinding maken met Koudenhoorn?

- Brug? Zal moeilijk zijn met zeilvaart
- Pontjes mogelijk?





Vrij kale polders op de rest van de eilanden en randen



Bosjes, rieten, moeras, en recreatie op de Strengen en Koudenhoorn



Data SIO, NOAA, U.S. Navy, NGA.
Image © 2013 Aerodata International

Huidige situatie van natuur en Recreatie rondom de Kagerplassen


1. Weinig natuur en begroeing (voornamelijk kale polders en polder eilandjes)
2. Beperkte hoeveelheid en slechte connectiviteit van oever-recreatie mogelijkheden (wandelen, fietsen) *. Er is bv niet één officiële wandelroute dat in de buurt komt van het water .

** Wikipedia; Kagerplassen zijn een Natuurgebied, maar het recreatieaanbod is beperkt en eenzijdig. De oevers van de plassen zijn slecht bereikbaar voor niet-watersporters. Wie een rondje om het plassengebied wil fietsen rijdt van de 24,5 km nog niet één km langs het water. Voor wandelaars is de situatie niet veel beter. Het feit dat veel oevers in privé-eigendom zijn is mede debet aan deze situatie.*



Droom situatie natuur en Recreatie rondom de Kagerplassen

1. Meer natuur. Eilanden met polders, en kleine bosjes, rietkragen, moerasjes zoals bij Koudenhoorn en de Strengen. Zie Boterhuispolder. Een ontwikkeling met balans voor landbouw, natuur, en recreatie.
2. Goede connectiviteit en veel wandel mogelijkheden (door gaande wandel paden met bruggen en/of veer verbindingen)
3. Een gebied met veel biodiversiteitsknooppunten. Verbonden door voetpaden en veer verbindingen*.

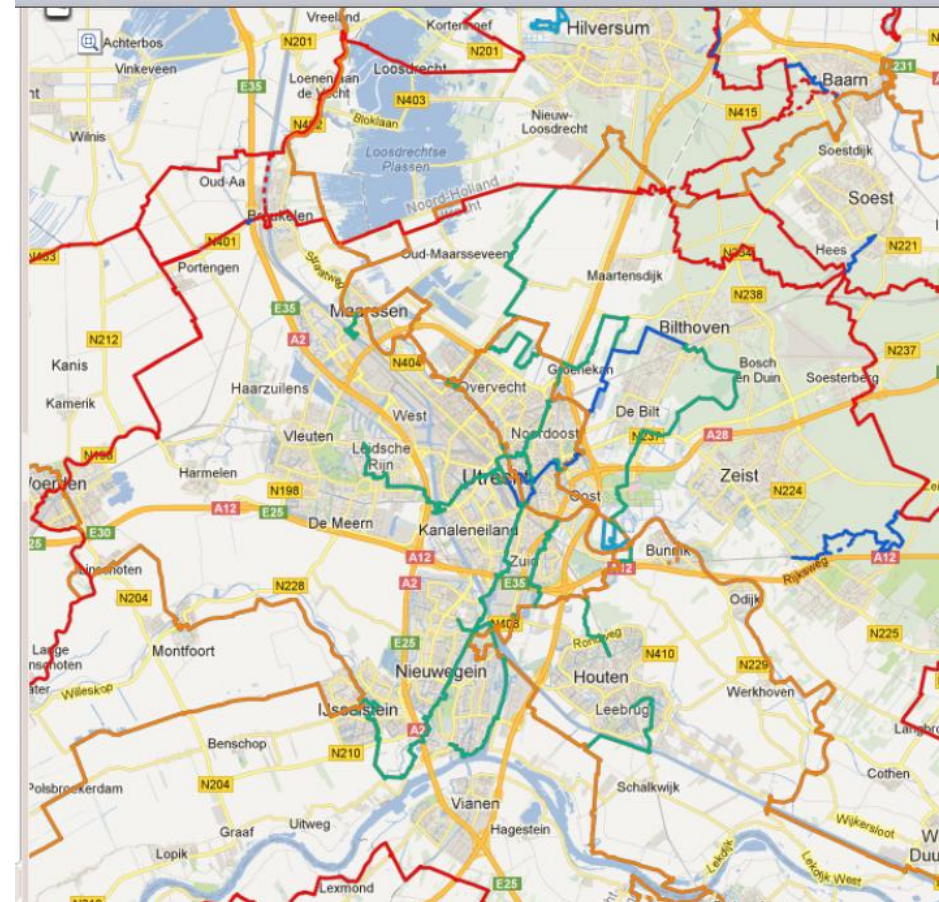


*** van BAP workshop Groen Netwerk Leidse Ommelanden, Nov 2010** *Biodiversiteitsknooppunten zijn plekken waar routes elkaar kruisen en waar iets te beleven valt. Bijvoorbeeld een plek waar je streekproducten kunt kopen zoals bij een kaasboerderij, een museum of een molen, een bloemplukberm, een natuurvriendelijke oever, een kunstobject van natuurlijk materiaal, een insectenhotel, een vogelkijkhut, etc.*

Vergelijk huidige situatie Leiden - Utrecht



Geen routes rondom Leiden



Veel routes rondom Utrecht

Doorgaande wandel routes (bron WandelNet Jan 2013)

Eerdere Initiatieven & Referenties

1. Visie op recreatie en toerisme Teylingen - 2007

[http://www.teylingen.nl/Wonen/Bouwen en wonen/Bestemmings plannen en projecten/Plannen en projecten in Teylingen/Teylingen/Visie op recreatie en toerisme Teylingen Buiten in de Randstad Cultureel hart aan de Kaag](http://www.teylingen.nl/Wonen/Bouwen_en_wonen/Bestemmings_plannen_en_projecten/Plannen_en_projecten_in_Teylingen/Teylingen/Visie_op_recreatie_en_toerisme_Teylingen_Buiten_in_de_Randstad_Cultureel_hart_aan_de_Kaag)

2. Lekker Groen Rond Leiden en het Biodiversiteits Actie Plan - 2010

<http://www.leknergroenrondleiden.nl/>

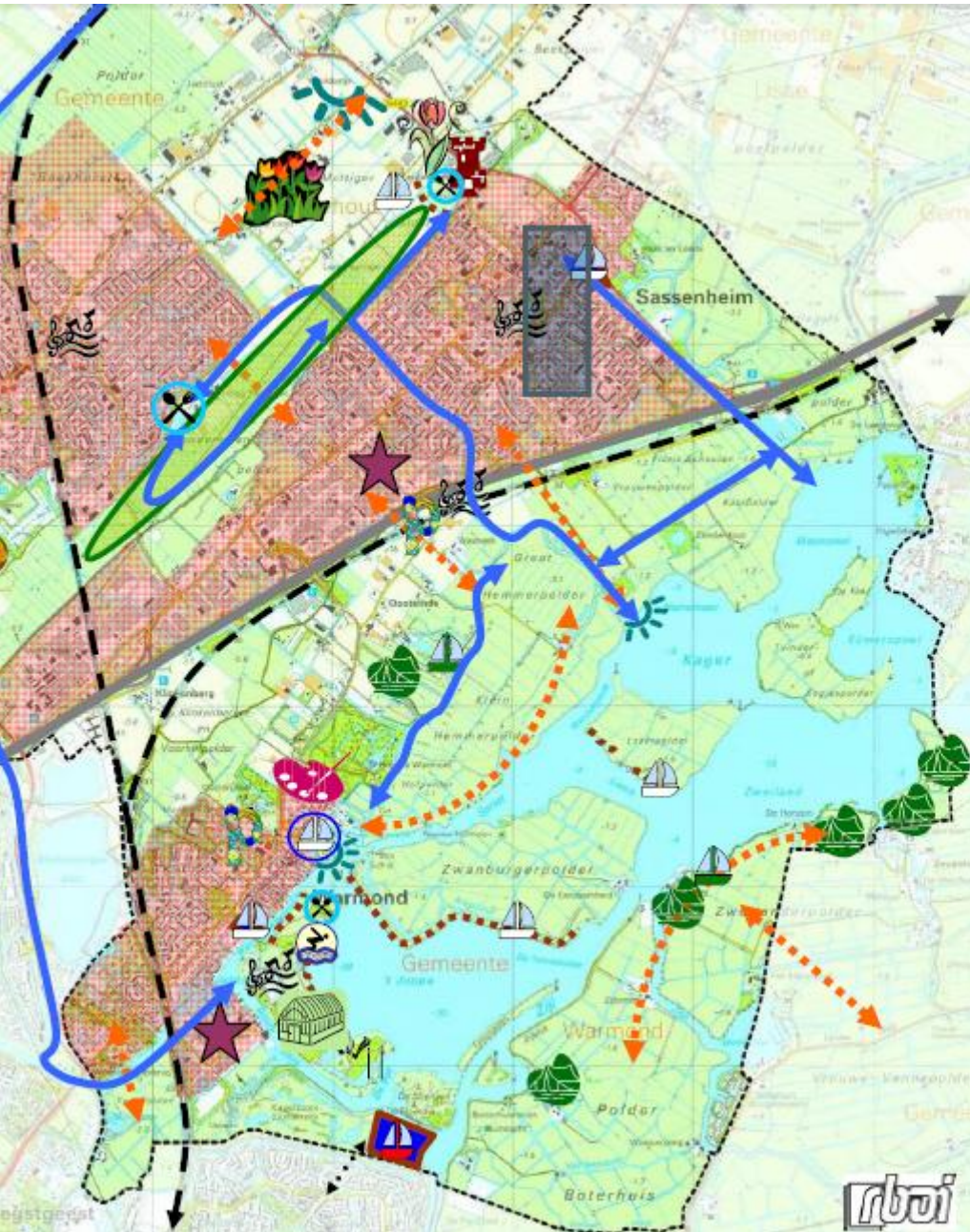
3. Structuur Visie Leiden 2025 - 2011

http://gemeente.leiden.nl/fileadmin/files/Publicaties/Gemeenteberichten/32797_Structuurvisie_Leiden.pdf

4. Provincie plannen Zuid Holland - 2012

http://www.zuid-holland.nl/c_kaarten.htm

Visie op recreatie en toerisme Teylingen 2007



-  Uitbreiding recreatiebos
-  Vestiging nieuwe horeca
-  Kwaliteitsverbetering campings + landschapsbouw + waar mogelijk verbetering ontsluiting
-  Ontwikkeling attractiepunt ruïne van Teylingen met Panorama Tulipland, horecavoorzieningen en passantenplaatsen
-  Kwaliteitsverbetering bollenlandschap
-  Ontwikkeling recreatie-transferium bij station Sassenheim en aanvullende parkeervoorzieningen in Warmond
-  Ontwikkeling terrein voor culturele evenementen
-  Herinrichting gebied met vrijetijdscentrum
-  Realisering Bronstijdhuis
-  Profilering dorp en park met kunst en historie
-  Aanleg wandel- of fietspaden, rekening houden met weidevogels
-  Realisering uitzichtpunt
-  Versterking en uitbreiding vaarverbindingen + voorzieningen
-  Aanleg openbare golfbaan met wandel- en fietsroutes in een open groenblauw landschap, indien de landbouw terugtreedt
-  Ruimte voor eventuele concentratie of uitbreiding sportcomplex
-  Ontwikkeling parklandschap met weidevogelnatuur, varen, wandelen en dagrecreatiepunt, indien landbouw terugtreedt
-  Uitbreiding zwemstrand
-  Aanleg spannende natuurbeleving

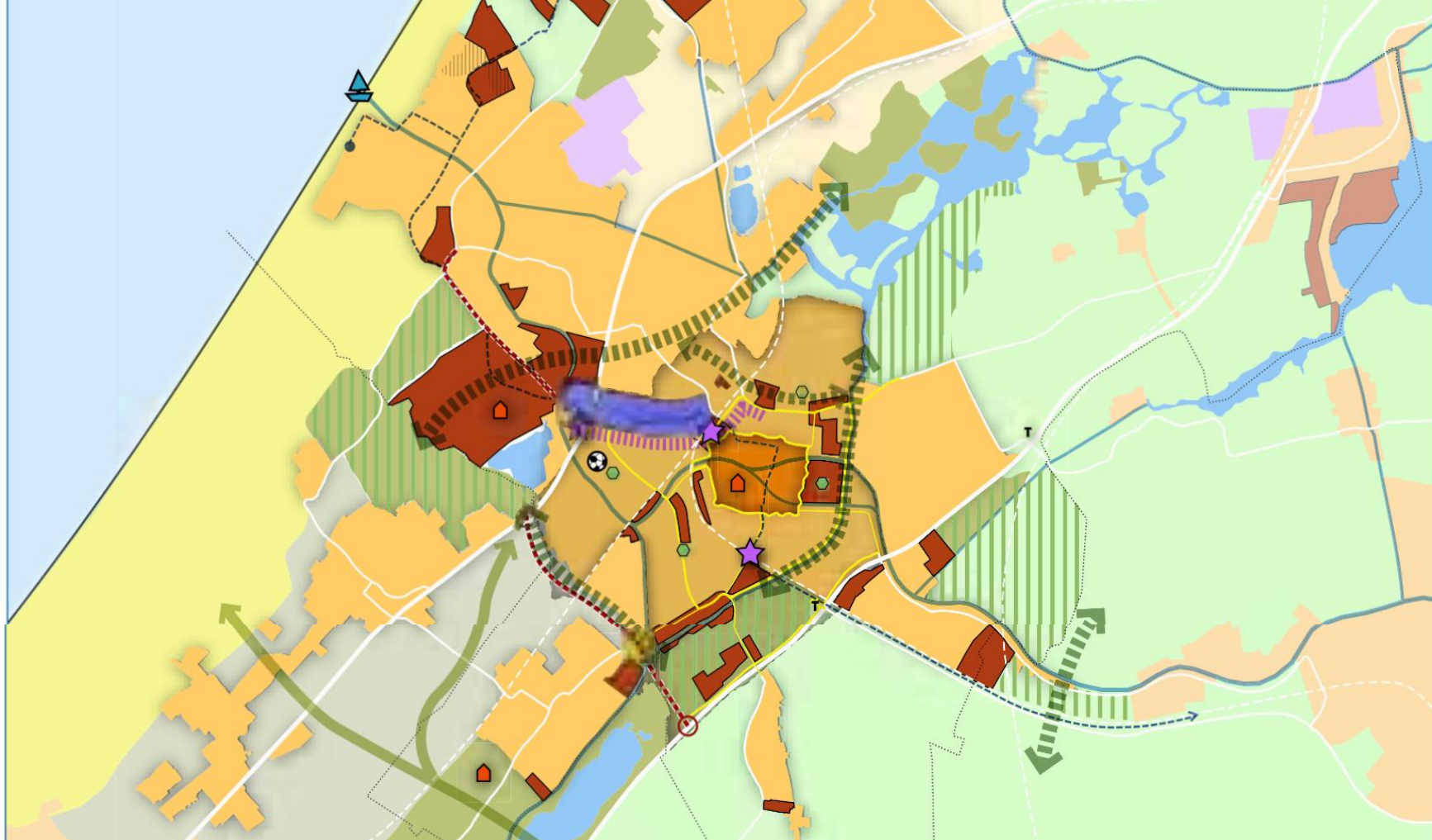
Lekker Groen Rond Leiden

Streek
Producten
Kaart en gewenste
wandelmroutes
(rood)

Van Lekker Groen
Rond Leiden en het
Biodiversiteits Actie
Plan 2010

Resultaat van de
workshop in Juni
2010
“Groen Netwerk
Leidse
Ommelanden
Biodiversiteitsactie
plan in kaart”





- grens regio Rijnland
- gemeentegrens Leiden
- infrastructuur
- spoorlijn
- HOV RijnGouwelijn
- Rijnlandroute met aansluiting op rijkswegen (trace indicatief)
- nieuw te ontwikkelen verkeersentree Leiden
- ringstelsel Leiden (buitening/binnenring/centrumring/nprikkers)

- stedelijk gebied context Leiden
- stedelijk gebied overig
- veenweidelandschap
- bollenlandschap
- coulissenlandschap
- duinlandschap
- glastuinbouwgebied
- recreatie- en natuurgebied
- water
- vaarwater voor recreatiedoeleinden
- veenweide- en recreatiegebied

- groene verbinding
- landschapscorridor
- Binnenstad Leiden
- kenniscluster Leeuwenhoek
- nieuw te ontwikkelen gebied
- intensivering kantorenstrip
- woonmilieu
- hoogteaccent werkgebouw
- transferium
- zeejachthaven
- nieuwe wijkparkvoorziening
- regionale sportvoorziening

Structuur visie Leiden 2025



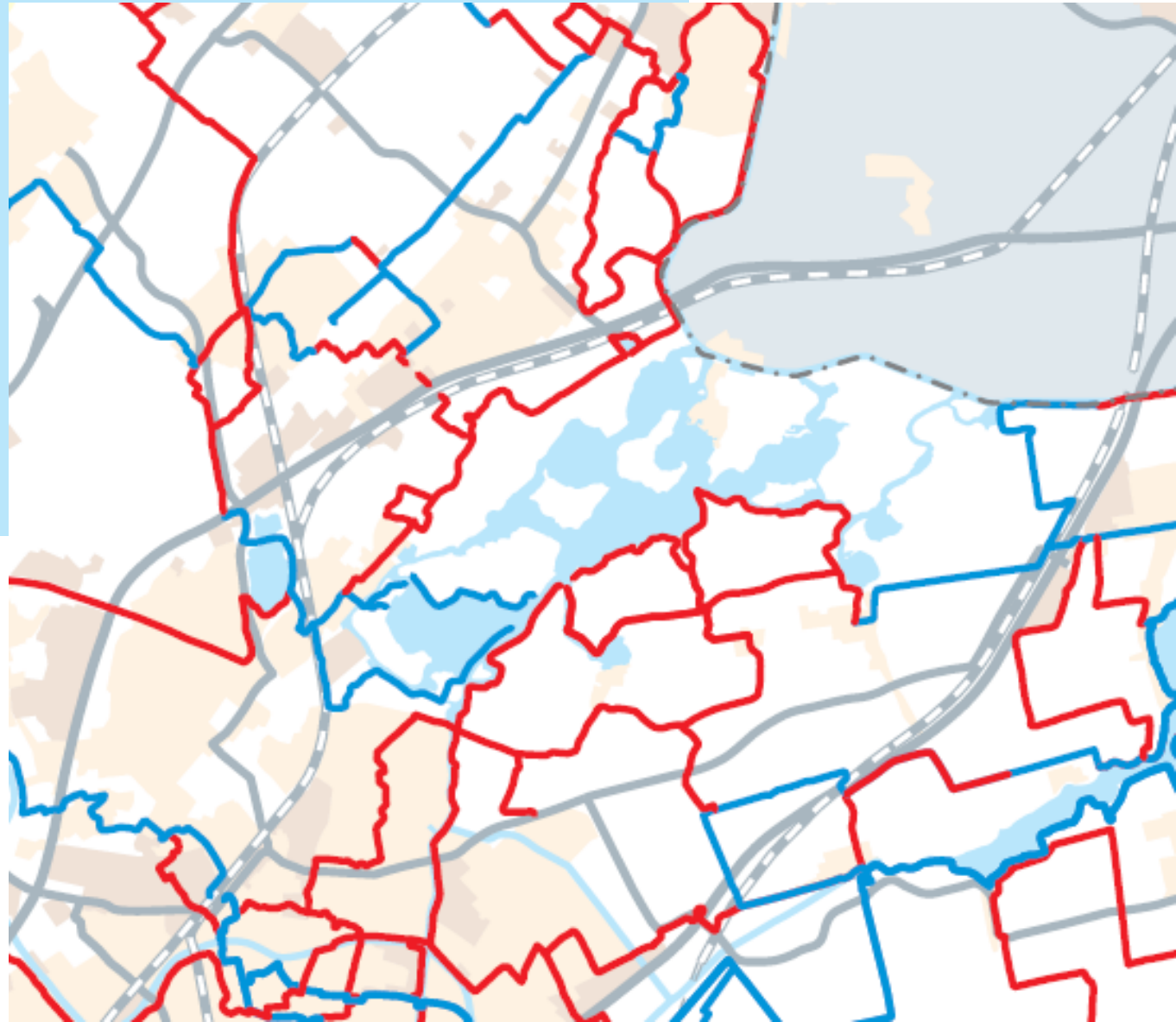
Wandelroutenetwerk Zuid-Holland

provincie **HOLLAND**
ZUID

Legenda

- Bestaande route
- Nieuwe route
- - - Route in onderzoek

Versie november 2012



Voorstel

- **Voorstel 1 a: Wandel recreatie vergroten door meer paden en knooppunt steigers. Connectie van Biodiversiteitsknooppunten.**

1. Uitvoeren bestaande plannen Teylingen/Zuid Holland voor wandel paden. Meer paden op dijken publiek open stellen. Extra paden en verbindingen aanleggen.
2. Serie van knooppunt steigers (met nummering) aanleggen.
3. Een aantal sloepen laten rond varen op het meer die op oproep (mobiel nummer of internet) voor een klein bedrag wandelaars naar een andere steiger kan brengen (zoals de Heeren Schouten). Of maak gebruik van die vele prive boten en sloepen die continue rond varen? Ontwikkel dan een contact systeem of nummer dat vraag en aanbod op elkaar afstemt.



- **Voorstel 1b : Natuur en Biodiversiteit vergroten rondom Kagerplassen door polders te vergroenen.**

1. Aanleg van bosjes, rietkragen, moeras gebieden op meerdere polders en eilandjes zoals gedaan bij Koudenhoorn en de Strengen.



Huidige situatie



Google maps Jan 2013

Voorstel Natuur? Groene ideeën rondom Leiden



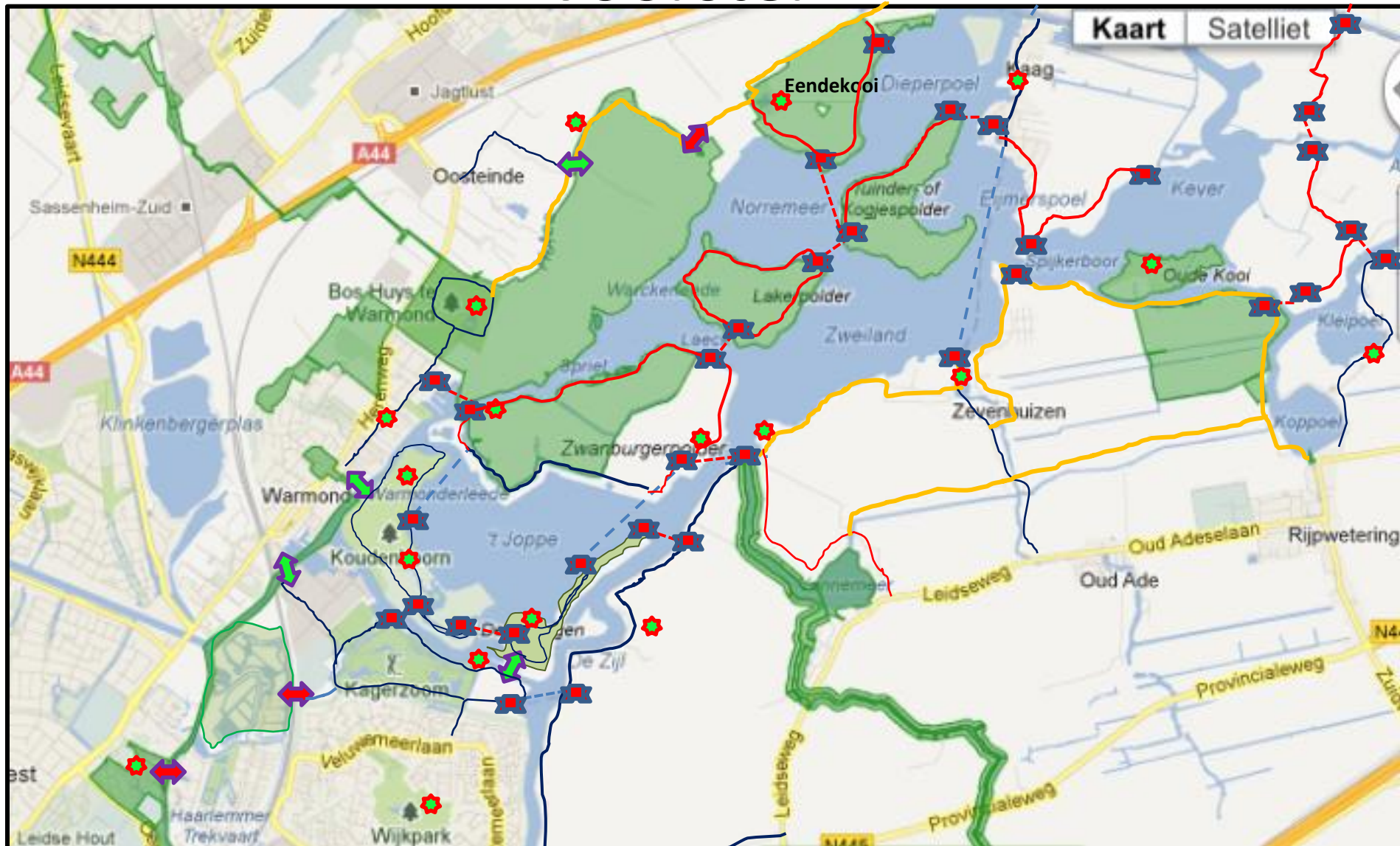
<http://www.leknergroenrondleiden.nl/groene-ideecafe>



Ecologische
hoofdstructuur

Natuur gebied opties?

Voorstel



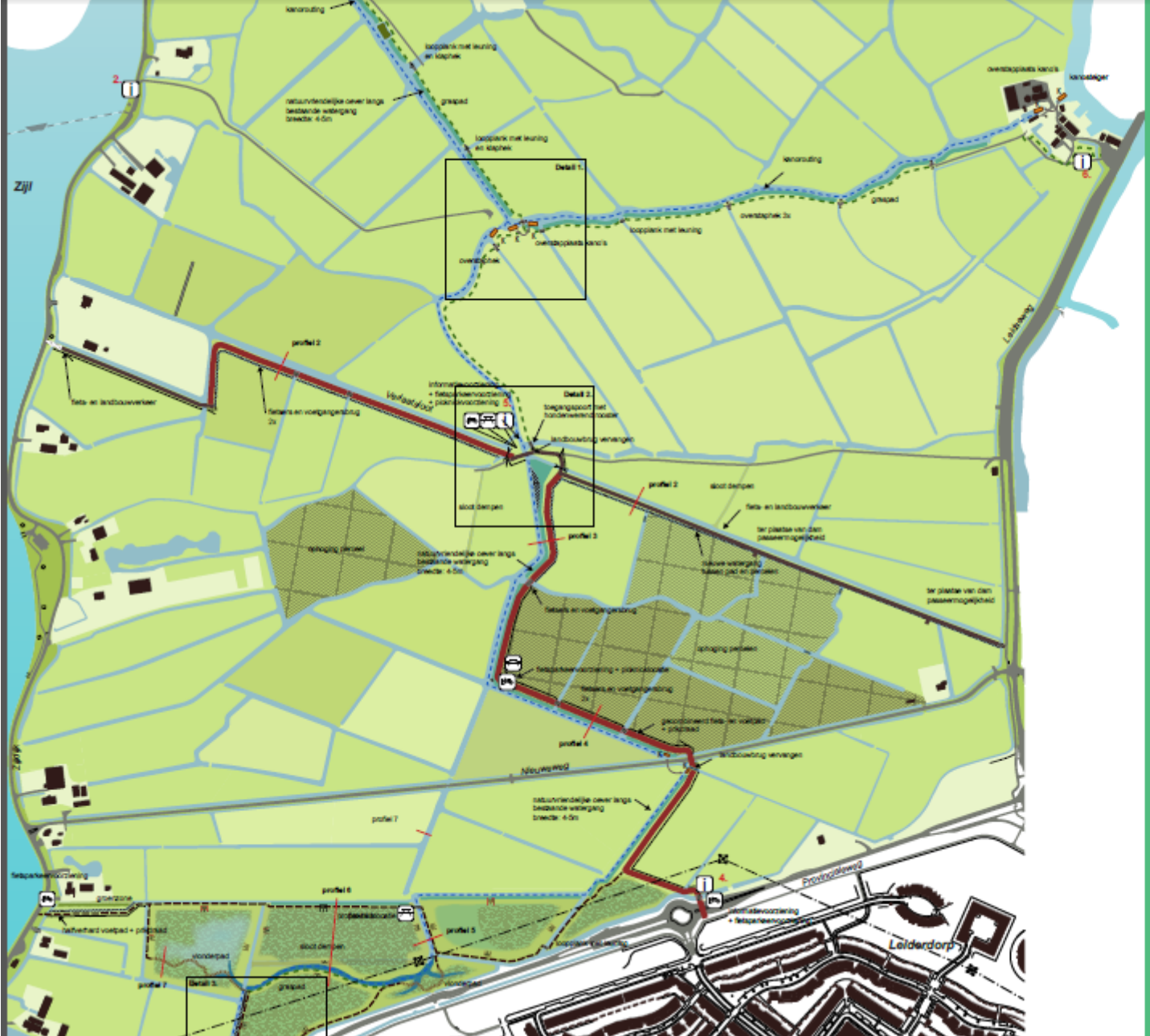
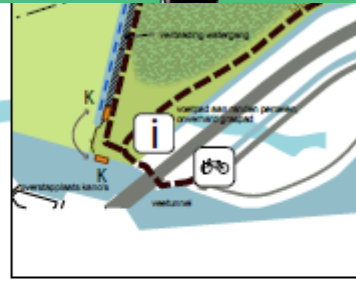
Kaart Satelliet

- Voorstel voor brug of tunnel
- Bestaande brug of tunnel
- Voorstel knooppunt steiger
- Voorstel voor publiek pad
- Voorstel voor publiek pad (Provincie plan)
- Bestand publiek pad of weg
- Voorstel voor pontje of sloep afroep
- Bestand pontje
- Biodiversiteitsknooppunt

Een polder ontwikkeling met balans voor landbouw, natuur, en recreatie is mogelijk:

Vergelijk met:

Boterhuispolder - Plankaart



- Legenda**
- verhard fietspad en landbouwverkeerroute
 - verhard fiets- en voetpad, gecombineerd
 - halfverhard voetpad
 - laarripad, deels bestaand uit vloners / loopsteigers
 - graspad
 - kanoroute
 - nieuwe insteek watergang
 - bestaande watergang, verbeterd
 - natuurvriendelijke oever
 - struiken
 - zoekgebied natte natuur
 - brug over hoofdwatrgang (fiets- en voetgangersbrug)
 - houten brug (loopplank met leuning)
 - vissteiger
 - kano-overstap / aanlegsteiger
 - duiker
 - informatiepaneel
 - plankieplek
 - fietsleuning
 - hekwerk, voorzien van klaphet
 - schapenraster
 - toegangshek met hondenrooster
 - overstaphek
 - verkeersremmende mastregel
 - talud
 - loopplank met leuning en klaphet



schaal 1:2.500

Belanghebbenden

En Verwachte initiele houding tov voorstel

Positief

- BAP project Leiden 2010,
- Natuur en recreatie liefhebbers,
- Wandelnet, Fiets netwerken, Stichting voetveer Warmond
- Kagerplassen organisaties, natuur organisaties,
- Camping and vakantie toeristen
- Streek product punten, horeca, commercie,
- Provincie Zuid-Holland,
- Gemeenten Leiden en Teylingen,

Negatief

- Huis & woonboot bezitters aan water
- Prive grond eigenaren, boeren (behalve als ze streekproducten verkopen?)

Neutraal

- Watersporters.

Volgende stappen?

- Wat is status van wandelpaden initiatieven (Teylingen, Zuid Holland). Wanneer gaat dit gebeuren?
- Kunnen we helpen bovenstaande uitvoeren?
- Kunnen we de extra ideeën van dit voorstel er aan toe voegen? Klinken deze realistisch?
- Of wat is de beste manier om het te realiseren?

Topografische kaart Kagerplassen (van Wandelnet)

